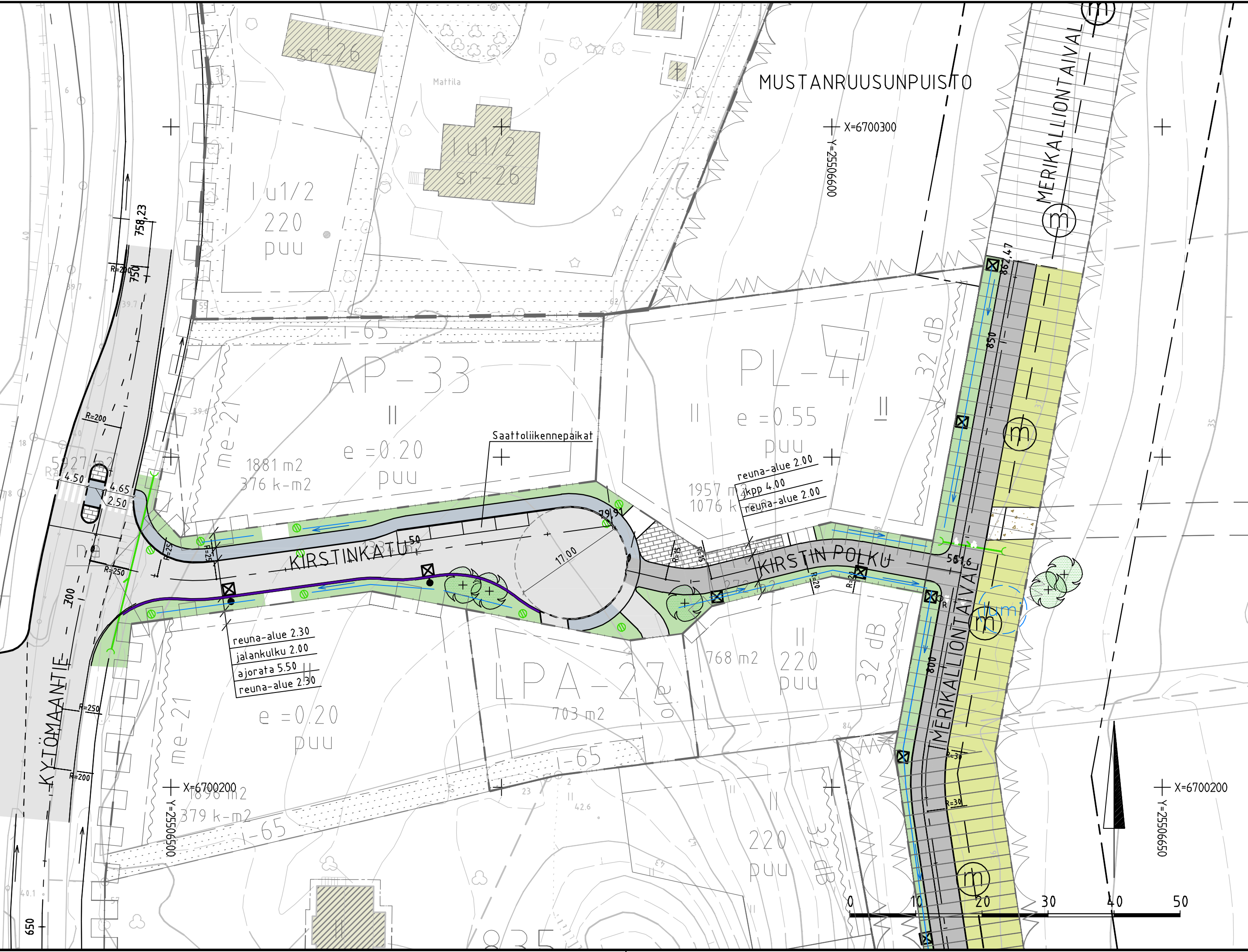


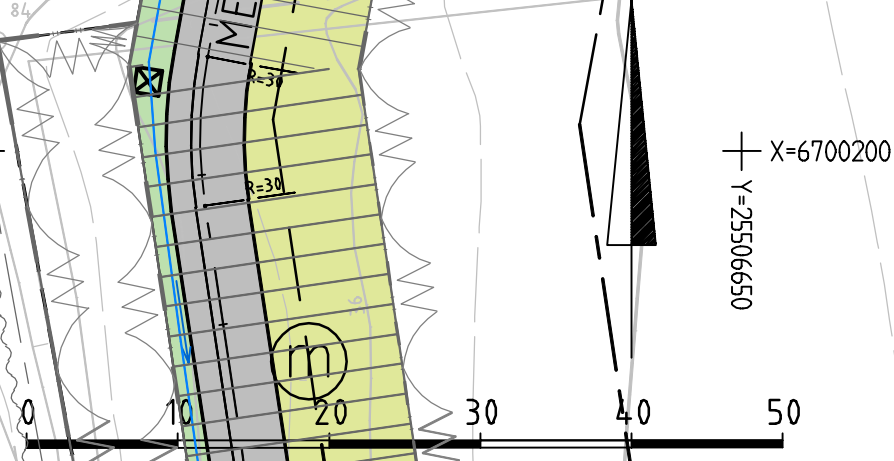
W:\1366\Kerava\1510062732_Keravan_asuntomessualue\04_TULOSTUUS\316-668_kadut_as_Kivisilta.dwg



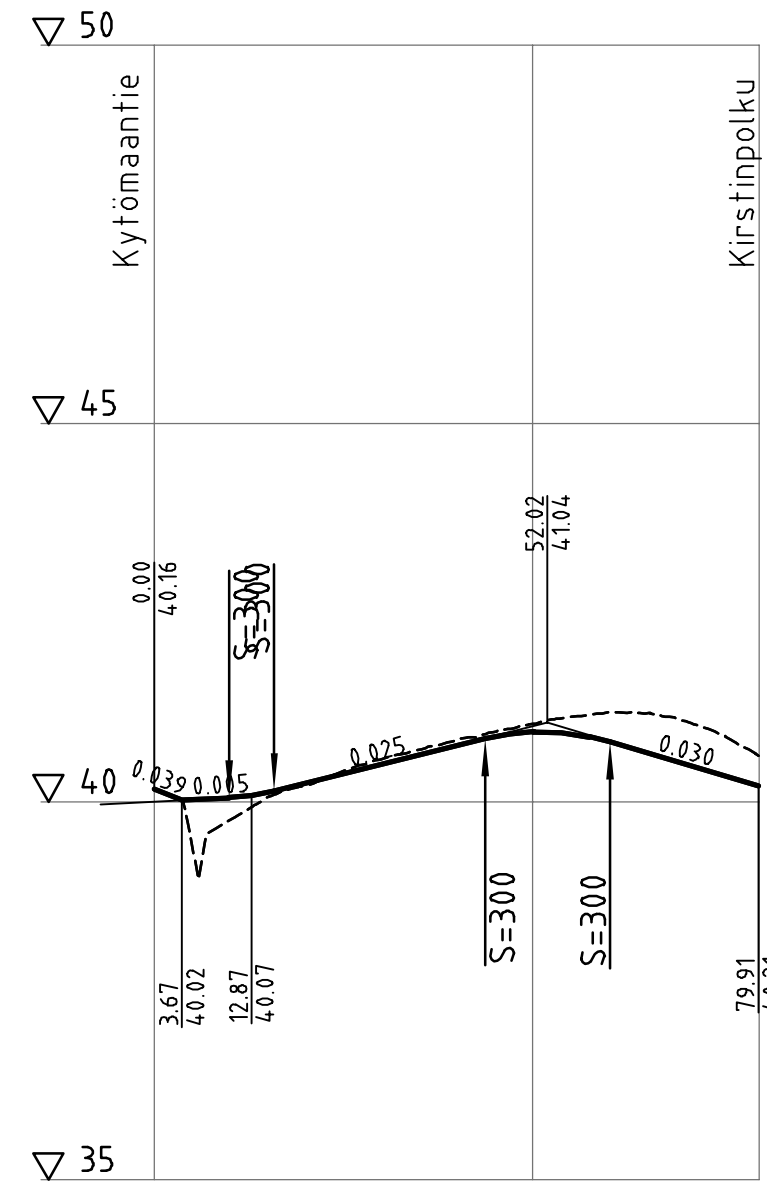
MERKINTÖJEN SELITYKSET

- ajorata
- jalankulku- ja pyöräily
- jalankulku
- betonikivi, harmaa
- nykyinen rakennus
- nurmi
- asfaltin reuna
- reunakivi madallettu, graniitti
- reunakivi, graniitti
- kahden kiven kiviraita
- ritiläkaivo
- rumpuputki ja rummunpää
- oja, virtaussuunta
- valaisin, ohjeellinen sijainti
- istutettava lehtipuu
- varaus lumenkasaukselle

REV.	PVM.	HYV.	SELITYS
KOORDINAATTIJÄRJESTELMÄ ETRS-GK25, KORKEUSJÄRJESTELMÄ N2000			
KERAVAN KAUPUNKITEKNIikka Infrapalvelut		SUUNN.	xx.xx.xxxx x. xxxxx
		TARK.katus.	
		TARK.vesih.	
		HYV.vesih.	
KIRSTINKATU JA KIRSTINPOLKU Katusuunnitelma Asemapiirustus		HYV.katus.	
		VAHV.katus.	
		MITTAKAAVA 1:500	PIIR.NRO e 658 1
Ramboll PL 25 Itsehallintokuja 3 02601 Espoo		Suunn.ala TKA	Työnro 1510062732
		Mittakaava 1:500	
hyv K. Mönkäre		Piirustusnro e 658 1	Muutos
		piir. HEILI	suunn. Anssi Vaittinen



KIRSTINKATU



Päällysrakenne
Putkien perustamistapa
Kaivantokaltevuus/tuenta

Matka

0	3.67	4.00	12.87	40.07	52.02	41.04	79.91
3.668	6.204	15.87	27.905	43.78	16.481	60.26	19.652
0.00	0.00	0.00	0.025	0.025	0.025	0.025	0.025
-0.039	-0.039	-0.039	-0.039	-0.039	-0.039	-0.039	-0.039

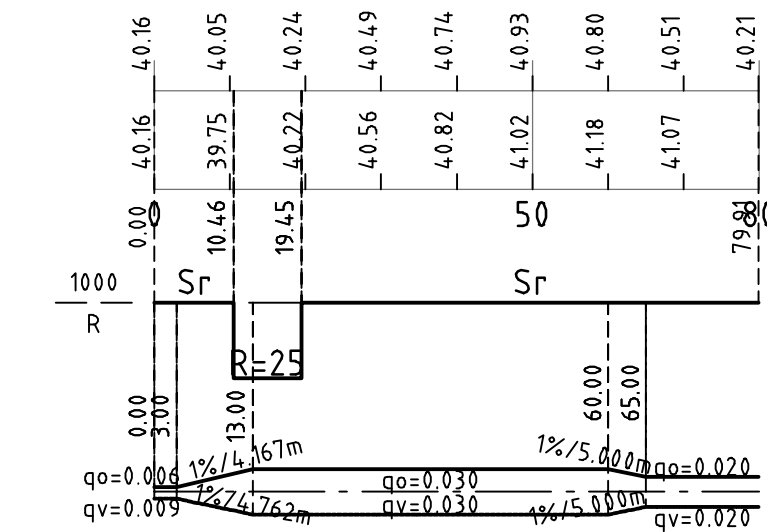
Kaltevuus / pyöristyssäde

Tasausviivan korkeus

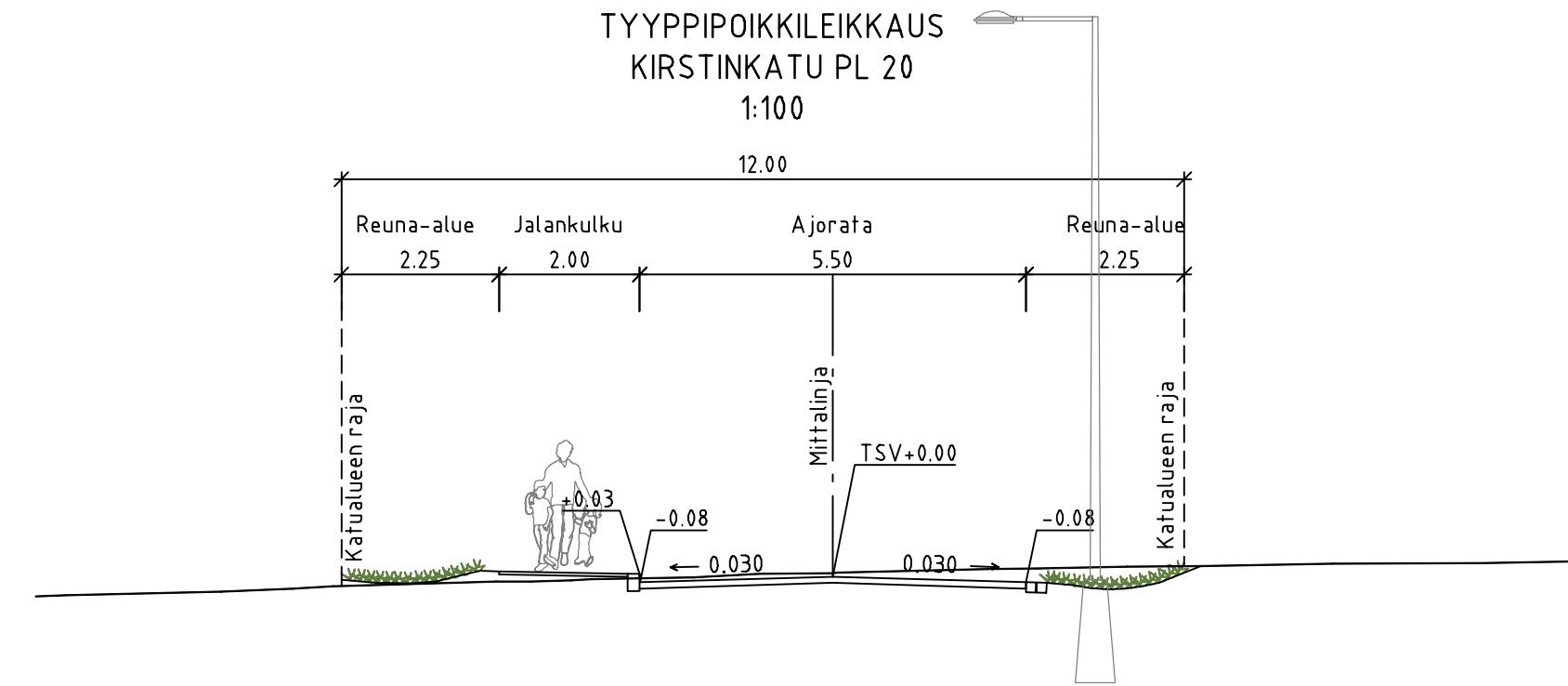
Maanpinnan korkeus

Kaarevuus

Ajoradan sivukaltevuus

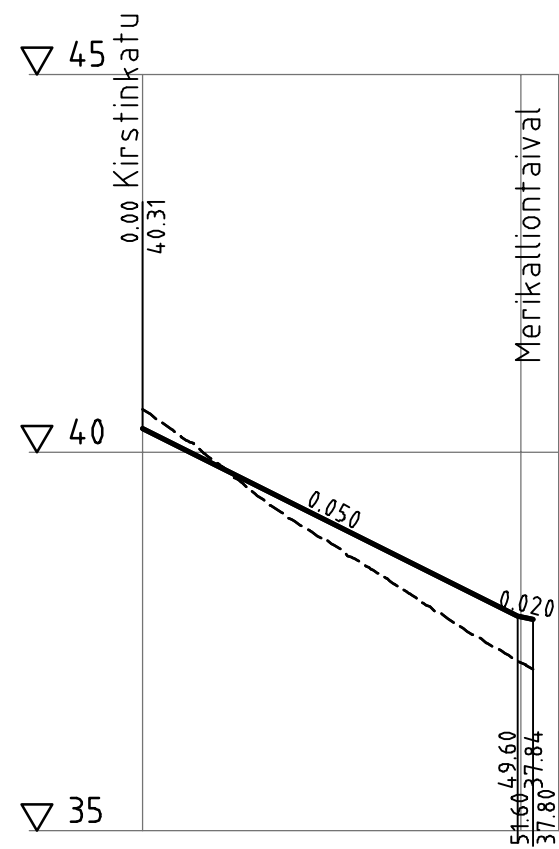


TYYPPIPOIKKILEIKKAUS
KIRSTINKATU PL 20
1:100



REV.	PVM.	HYV.	SELITYS
KOORDINAATTIJÄRJESTELMÄ ETRS-GK25, KORKEUSJÄRJESTELMÄ N2000			
KERAVAN KAUPUNKITEKNIikka Infra palvelut		SUUNN.	
KIRSTINKATU		TARK.katus.	
Katusuunnitelma		TARK.vesih.	
Pituusleikkaus ja tyyppipoikkileikkaus		HYV.vesih.	
		HYV.katus.	
		VAHV.katus.	
		MITTAKAAVA 1:1000/1:100 1:100	PIIR.NRO e 658 2
Suunn.ala TKA		Työnro 1510062732	Mittakaava 1:1000/1:100
Piiustusno e 658 2		Muutos	
hyv K. Mönkäre	piir. HEILI	suunn. Anssi Vaitinen	Pvm 7.6.2021

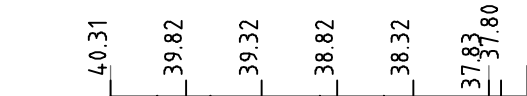
KIRSTINPOLKU



Päällysrakenne
 Putkien perustamistapa
 Kaivantokaltevuus/tuenta
 Matka
 Kaltevuus / pyörityssäde

0	49.603	49.603
	-0.05	-0.05

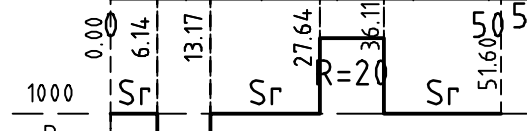
Tasausviivan korkeus



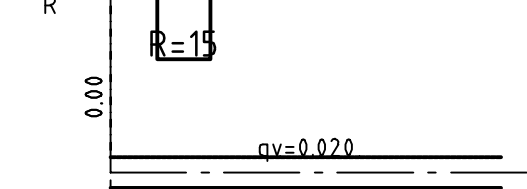
Maanpinnan korkeus



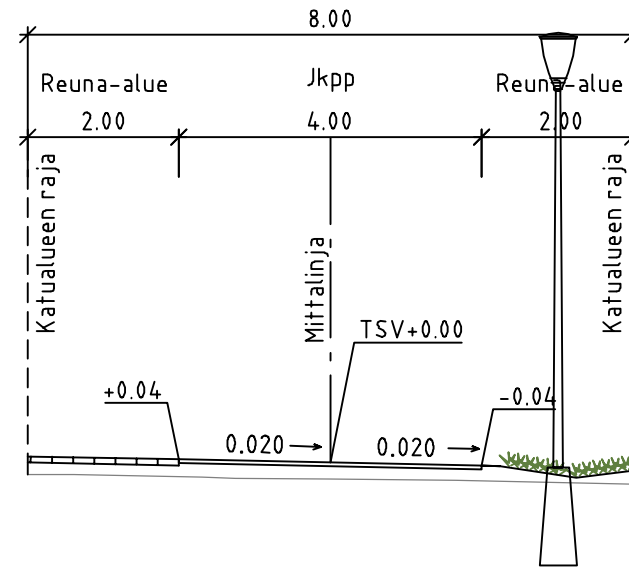
Kaarevuus



Ajoradan sivukaltevuus



TYYPPIPOIKKILEIKKAUS
 KIRSTINPOLKU PL 20
 1:100



REV.	PVM.	HYV.	SELITYS
KOORDINAATTIJÄRJESTELMÄ ETRS-GK25, KORKEUSJÄRJESTELMÄ N2000			
KERAVAN KAUPUNKITEKNIikka Infrapalvelut		SUUNN.	
KIRSTINPOLKU		TARK.katus.	
Katusuunnitelma		TARK.vesih.	
Pituusleikkaus ja tyypipoikkileikkaus		HYV.vesih.	
		HYV.katus.	
		VAHV.katus.	
		MITTAKAAVA	PIIR.NRO
		1:1000/1:100	e 658 3
		1:100	
Ramboll PL 25 Itsehallintokuja 3 02601 Espoo		Suunn.ala TKA	Työnro 1510062732
		Piirustusno e 658 3	Mittakaava 1:1000/1:100
hyv K. Mönkäre		piir. HEILI	Muutos Pvm 7.6.2021
		suunn. Anssi Vaittinen	