


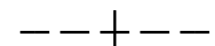

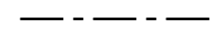

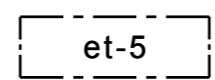
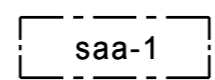


## ASEMAKAAVAMERKINNÄT JA -MÄÄRÄYKSET

-  Rautatiealue.
-  Suojaviheralue.
-  3 m kaava-alueen rajan ulkopuolella oleva viiva.
-  Kaupunginosan raja.
-  Korttelin, korttelinosan ja alueen raja.
-  Osa-alueen raja.
- 5** Kaupunginosan numero.
- AHJ** Kaupunginosan nimi.
- KISKOKUJA** Kadun, tien, katuaukion, torin, puiston tai muun yleisen alueen nimi.
-  Katu.
-  Pumppuasema.
-  Vanha kaatopaikka.

Alueelle ei saa rakentaa tai sijoittaa sellaisia rakennuksia, rakennelmia tai rakenteita, jotka voivat aiheuttaa vanhan kaatopaikan pintarakenteiden vaurioitumisriskiä tai vaarantaa rakenteiden pitkäaikaiskestävyyttä tai toimivuutta.

Alue on istutettava ja nurmetettava. Alueelle saa istuttaa ainoastaan matalajuurisia kasveja eikä alueelle saa muodostua sellaista kasvillisuutta, jonka juuristo voi vaarantaa pintarakenteiden toimivuutta.

KERAVA, 5. AHJO  
KISKOKUJA

Asemakaavan muutos koskee 5. Ahjon kaupunginosan korttelia 1102 sekä katualuetta.

Asemakaavan muutoksella muodostuu erityisaluetta ja katualuetta.

Keravalla 14. päivänä elokuuta 2019.  
Tiina Hartman,  
va. kaupunkikehitysjohtaja

Tuomas Turpeinen,  
kaavasuunnittelija YKS 573

Kartta täyttää asemakaavan pohjakartalle säädetyt vaatimukset.  
Hilma Ruoho,  
vs. kaupungingeodeetti

Asemakaava siihen liittyvine selostuksineen on kaupunginhallituksen päätöksen (3.9.2019 / 284 §) mukainen.  
Sanna Saariniemi, kaupunginsihteeri

Kaupunginhallitus	3.9.2019
Kaupunkikehitysjaosto	22.8.2019
Nähtävilläolo MRL 65§, MRA 27§ (ehdotus)	23.5.-21.6.2019
Kaupunkikehitysjaosto	9.5.2019
Osallisten kuuleminen MRL 62§, MRA 30§ (OAS ja luonnos)	21.3.-12.4.2019
Kaupunginhallitus	12.3.2019
Kaupunkikehitysjaosto	28.2.2019
KAAVAN NIMI	KAAVATUNNUS
<b>KISKOKUJA</b>	<b>2358</b>
PVM	14.8.2019
MITTAKAAVA	1:1000
LAATIJAPIIRTAJA	TT



**KERAVAN KAUPUNKI**

Tasokoordinaatisto  
ETRS-GK25  
Korkeusjärjestelmä  
N-2000